

Resultats campanya 2020

GRUP DUN FCAC

Codi	Descripció	Núm. DUNs	Superfície (ha)	Superfície (%)
Ajuts directes				
100	Pagament base	9.350	213.900,74	75,45
102	Pagament per pràctiques agrícoles beneficioses pel medi ambient	9.350	213.900,74	75,45
103	Pagament complementari pels joves agricultors/res	286	23.678,53	8,35
104	Sol·licitud de drets de la reserva nacional de pagament base	66	7.742,70	2,73
105	Cessions de drets de pagament bàsic	895	33.072,95	11,67
106	Règim de petits agricultors	2.358	8.952,81	3,16
120	Ajut associat als fruits de closca i les garrofes	2.264	10.671,94	3,76
130	Ajut associat al cultiu de l'arròs	878	8.769,85	3,09
140	Ajut associat als cultius proteics	766	5.259,77	1,86
150	Ajut associat als llegums de qualitat	11	64,30	0,02
160	Ajut associat al tomàquet per a indústria	1	0,61	0,00
200	Ajut associat per a les explotacions que mantenen vaques alletants	194	51.631,21	18,21
210	Ajut associat per a les explotacions de boví d'engreix	593	60.536,89	21,35
220	Ajut associat per a les explotacions de boví de llet	82	4.523,14	1,60
250	Ajut associat per a les explotacions d'oví	104	16.776,89	5,92
260	Ajut associat per a les explotacions de cabrum	62	11.339,85	4,00
290	Ajut associat per als ramaders de boví de llet amb drets especials al 2014	0	0,00	0,00
291	Ajut associat per als ramaders de boví d'engreix amb drets especials al 2014	0	0,00	0,00
292	Ajut associat per als ramaders d'oví i cabrum amb drets especials al 2014	3	164,76	0,06
Ajuts del Contracte Global Explotació - Sostenibilitat (+ZLN)				
303	Compensació a les zones amb limitacions naturals o específiques	1.275	78.790,50	27,79
362	Gestió sostenible de zones humides	951	8.833,18	3,12
363	Gestió i recuperació de prats de dall	130	1.778,68	0,63
364	Millora dels hàbitats esteparis de Xarxa Natura 2000	24	382,20	0,13
365	Apicultura per a la millora de la biodiversitat	39	632,79	0,22
366	Sistemes alternatius a la lluita química	1.206	11.611,28	4,10
367	Producció integrada	999	16.802,71	5,93
368	Conservació de races autòctones	122	37.409,23	13,20
369	Gestió de la fertilització	51	1.372,02	0,48
371	Biodiversitat cultivada	0	0,00	0,00
372	Agricultura ecològica	573	10.114,61	3,57
373	Ramaderia ecològica	99	32.718,89	11,54
Ajuts del Contracte Global Explotació - Competitivitat				
551	Instal·lació de joves agricultors	23	-	-
560	Diversificació agrària	4	-	-
562	Competitivitat de les explotacions agràries	109	-	-
563	Mitigació del canvi climàtic	76	-	-
Altres Tràmits				
905	Declaració productes amb DOP/IGP	13.420	-	-
920	Comunicació al sistema de venda de proximitat	418	-	-
951	Superfícies projecte d'instal·lació	26	1.034,72	0,36
960	Declaració Registre plantacions fruíteres/OPFH	6.650	-	-
962	Ajut al Pla de Reestructuració i Reconversió de la vinya (2019-2023)	0	-	-
980	Declaració de superfícies amb productes modificats genèticament	1.141	5.686,98	2,01

El projecte **Agricoop-BigData** ha permès l'elaboració d'informes per la presa de decisions en diferents àmbits del sector agroalimentari cooperatiu, mitjançant l'anàlisi quantitatiu i qualitatiu de les dades de la DUN que s'han acumulat durant els anys 2015-2020.

Descripció de les seccions

Orientació Tècnica Econòmica (OTE*)

Mostra el % de productes segons la Orientació Tècnica Econòmica (OTE), quan no hi ha cap cultiu/espècie majoritari, tot i que a vegades pot ser degut a una classificació incorrecta del programa.

Productes declarats per superfície

Mostra el % de productes segons la superfície declarada (ha) ordenats descendentment.

Règim de Tinença (% superfície)

Es mostra el percentatge del total de superfície declarada durant l'any segons el règim de tinença (Propietat, Arrendament, Ús de Fruit, Parceria).

Edat dels sol·licitants (només persones físiques)

Mostra en format piràmide el número d'homes i de dones en interval de 10 anys. No s'inclouen persones jurídiques.

Taula detall d'ajuts

Taula on es detalla per a cada ajut el número de DUNs que l'han sol·licitat, i el total i % de superfície declarada involucrada.

Relació entre els tipus d'ajuts sol·licitats i perfil de sol·licitants

Es mostra taula que desglosa per tipus de naturalesa (persona física / jurídica), edats i sexe la superfície mitjana involucrada en els ajuts, el número total d'ajuts demanats. A més, la taula també mostra la mateixa informació desglosada per tipus d'ajut (Directe, Sostenibilitat, Competitivitat). A part de la taula, la mateixa informació és mostrada gràficament.

Sistema de Reg (% de superfície)

Mostra el % de superfície declarada el sistema de reg.

Procedència de l'aigua de reg (% de superfície)

Mostra per ordre descendent el % de superfície declarada segons la procedència de l'aigua.

Ramaderia

Per cada espècie, es mostra el número d'explotacions. Es mostra quadre resum amb el número total de DUNs amb ramaderia, número d'explotacions ramaderes i el número d'espècies declarades. La identificació de l'explotació ramadera és per la seva Marca (o el seu codi REGA si la Marca no existeix) i cens positiu. Noteu que una explotació ramadera pot tenir diverses espècies.

OPFH - Organitzacions de Productors de Fruïtes i Hortals

Número de DUNs declarades a cada OPFH en ordre descendent. Es mostra quadre resum amb el número total d'OPFHs, número de DUNs amb declaració d'OPFH i el número total de productes declarats en OPFH.

Classificació de les explotacions segons la seva mida

Es mostra el % sobre el total de la superfície declarada per a cada interval de superfícies. Noteu que aquest interval canvia de dos en dos fins arribar a les 20ha i de vint en vint a partir de les 20ha. Es mostra un resum amb un interval més gran del número d'explotacions i la mitjana d'edats.

Classificació de les explotacions agràries segons la fase productiva

Dels cinc productes amb més superfície declarada, es mostra el % de superfície en què es troba cada producte segons la distinció de **Jove, Inici Producció, Plena Producció i Fi de la vida productiva**. Noteu que el rang d'edat (anys) de cada categoria pot canviar segons el producte.

Resultats campanya 2020

GRUP DUN FCAC



Entitat: **8004** | Agència: **N/A**

13.415 DUN s

P. FÍSICA 12.218
P. JURÍDICA 1.197

8.262 3.956

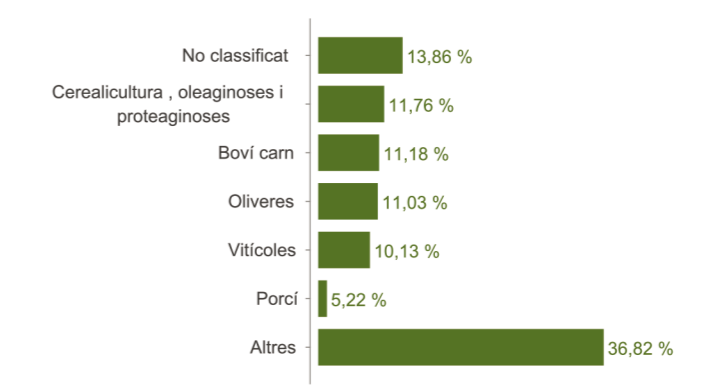
SUP. DECLARADA

283.508 ha

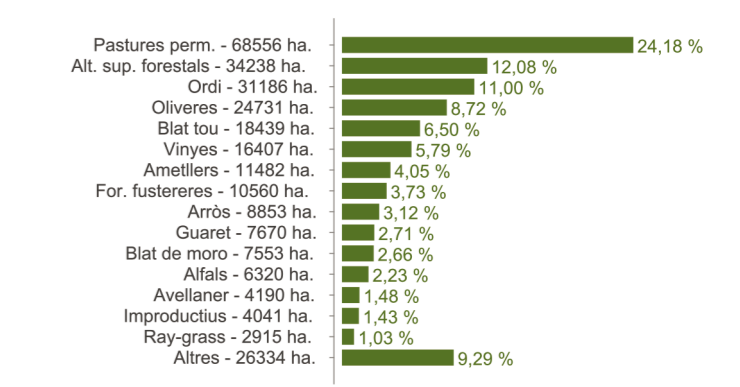
SUP 2a COLLITA: 5.217 ha

CULTIU REGADIU	65.520 ha - 23 %
CULTIU SECÀ	98.720 ha - 35 %
IMPRODUCTIU	4.328 ha - 2 %
FORESTAL	44.860 ha - 16 %
PASTURA (Sup. neta)	70.080 ha - 25 %

Orientació Tècnica Econòmica (OTE*)



Productes declarats per superfície (ha)



Explotacions Agràries Prioritàries

2.489

Núm. DUNs amb declaració OPFH

4.490

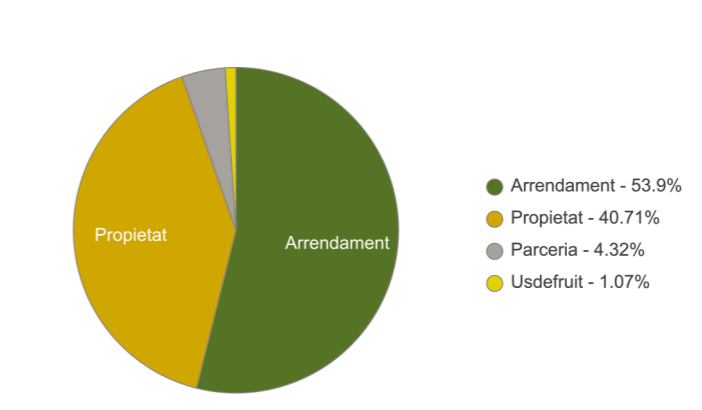
Núm. DUNs amb Ramaderia

1.699

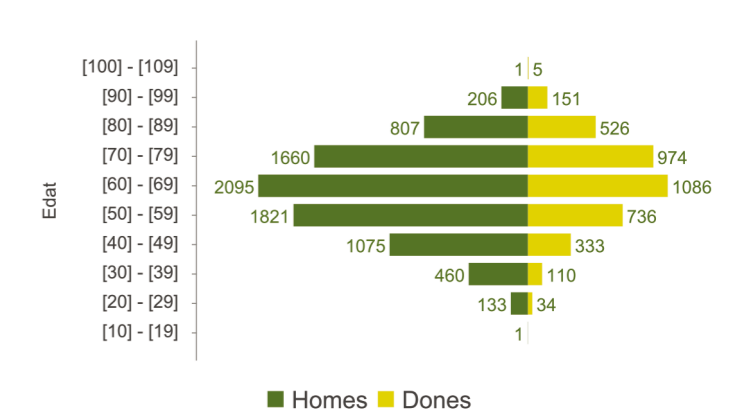
Mitjana superfície per DUN (ha)

18,35

Règim de Tinença (% superfície)



Edat mitjana dels sol·licitants (persones físiques)



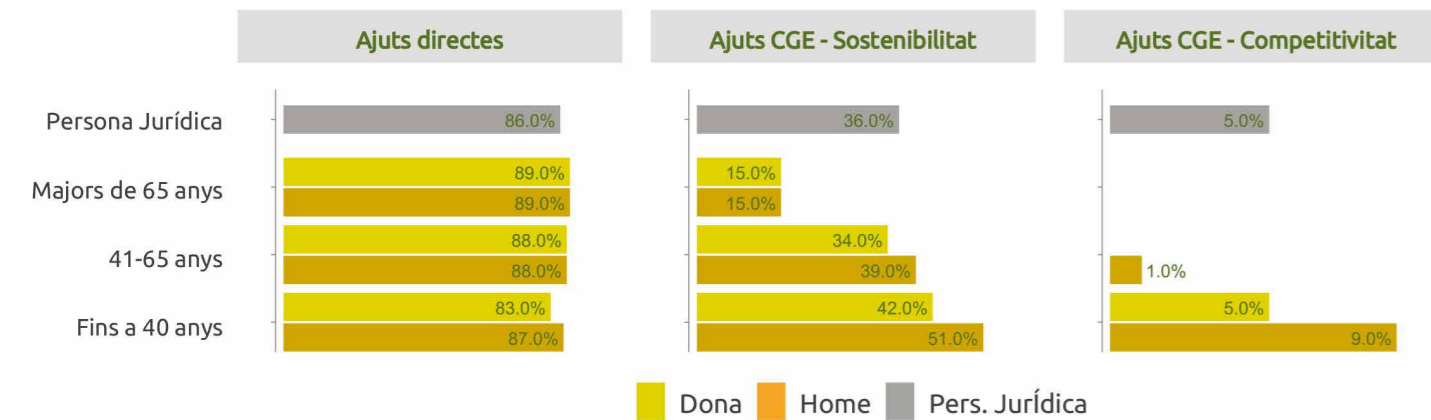
(*) OTE no classificat: quan no hi ha cap cultiu/espècie majoritari, tot i que a vegades pot ser degut a una classificació incorrecta del programa.

Resultats campanya 2020

GRUP DUN FCAC

Relació entre els tipus d'ajuts sol·licitats i perfil de sol·licitants

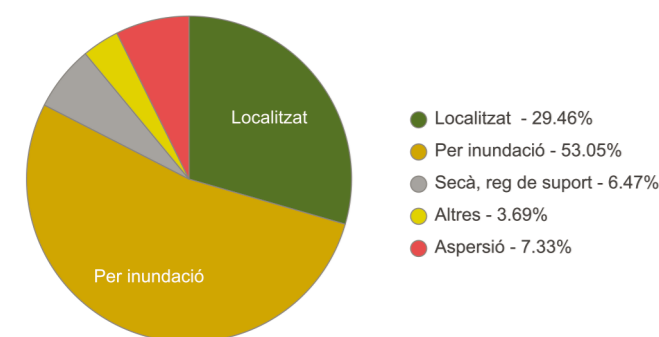
Número de DUNs		S. Mitjana (ha)	Total	Ajuts Directes		Ajuts CGE – Sostenibilitat		Ajuts CGE – Competitivitat	
Persona Jurídica		62,5	1.199	1.026	86%	435	36%	57	5%
Majors de 65 anys	Dona	9,7	2.091	1.865	89%	317	15%	0	0%
	Home	12,3	3.468	3.076	89%	527	15%	1	0%
41-65 anys	Dona	13,9	1.699	1.493	88%	581	34%	7	0%
	Home	23,0	4.126	3.617	88%	1.624	39%	54	1%
Fins a 40 anys	Dona	24,6	166	137	83%	70	42%	9	5%
	Home	34,6	671	581	87%	343	51%	61	9%



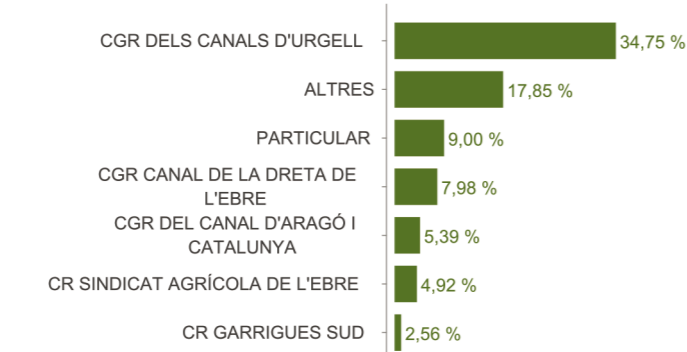
Es comptabilitza per cada grup el número de declarants que han demanat almenys un ajut del grup.

Reg

Sistema de Reg (% de superfície)



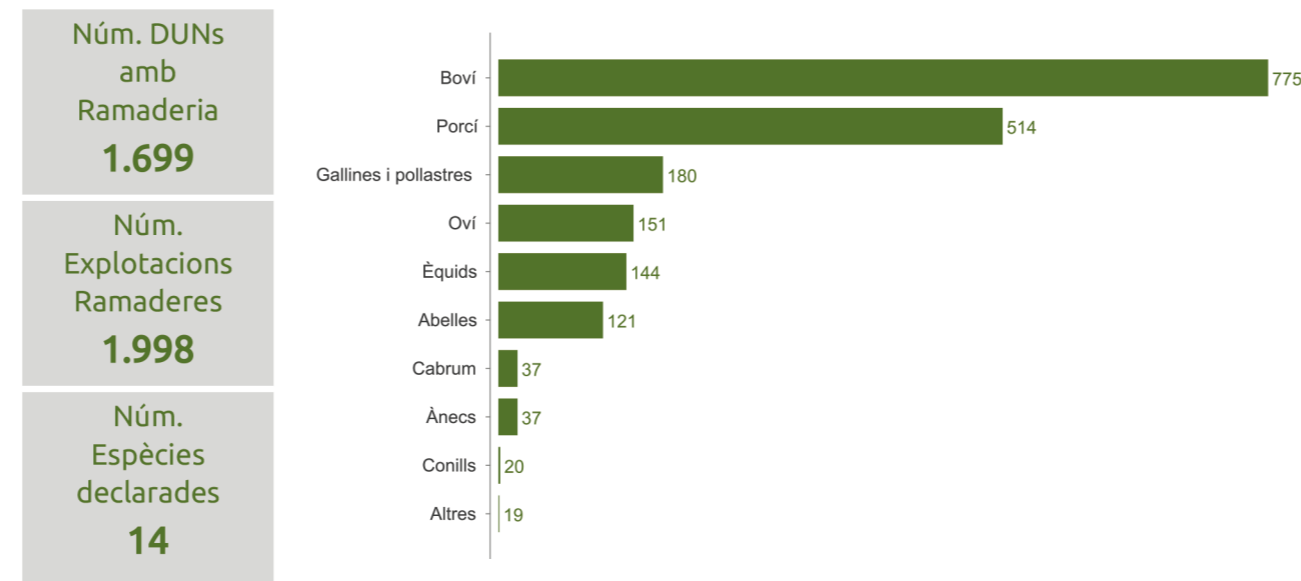
Procedència de l'aigua de reg (% de superfície)



Número total de sistemes de captació d'aigua declarats: 244

Ramaderia

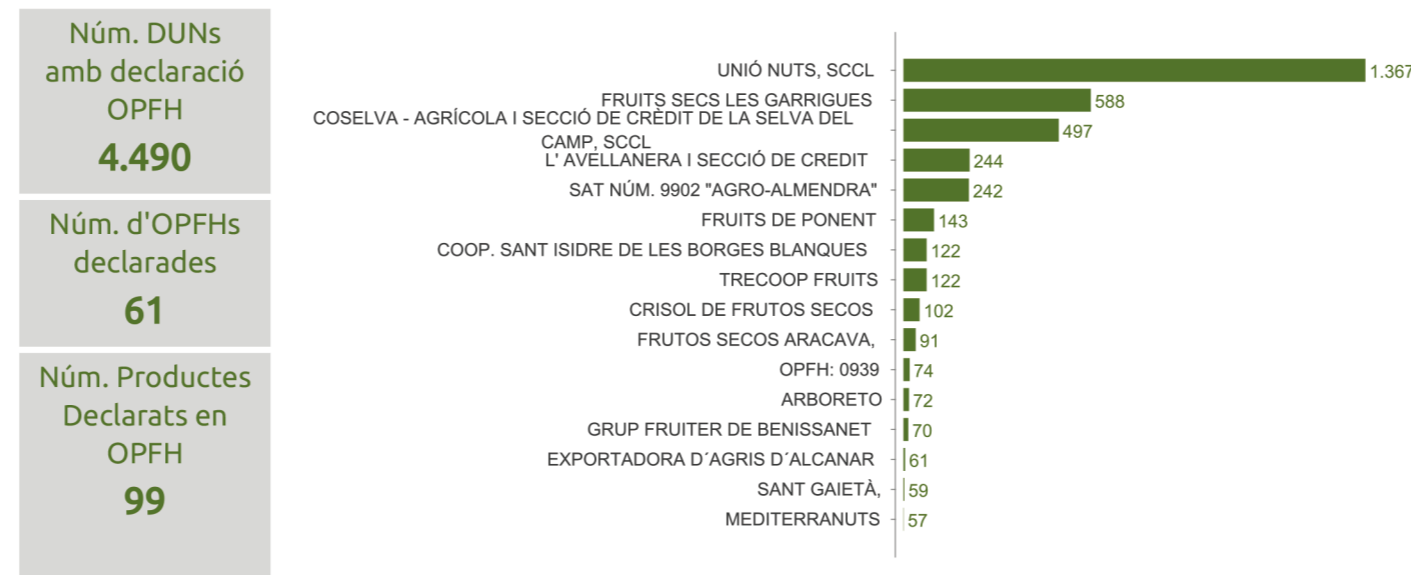
Número d'explotacions ramaderes per espècie



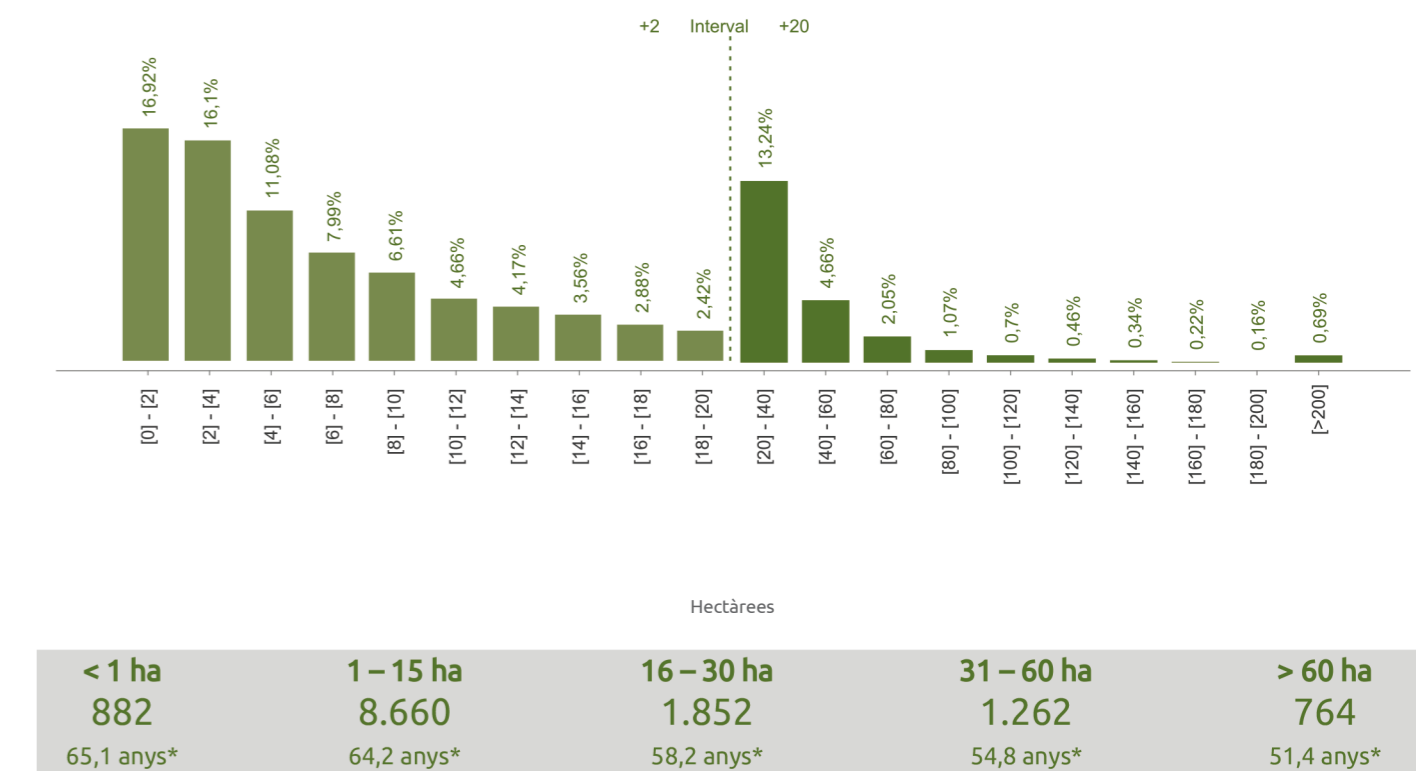
S'identifica una explotació ramadera per la seva Marca (o el seu codi REGA si la Marca no existeix) i cens positiu. Noteu que una explotació ramadera pot tenir diverses espècies.

OPFH - Organitzacions de Productors de Fruites i Hortalisses

Número de DUNs declarades a cada OPFH



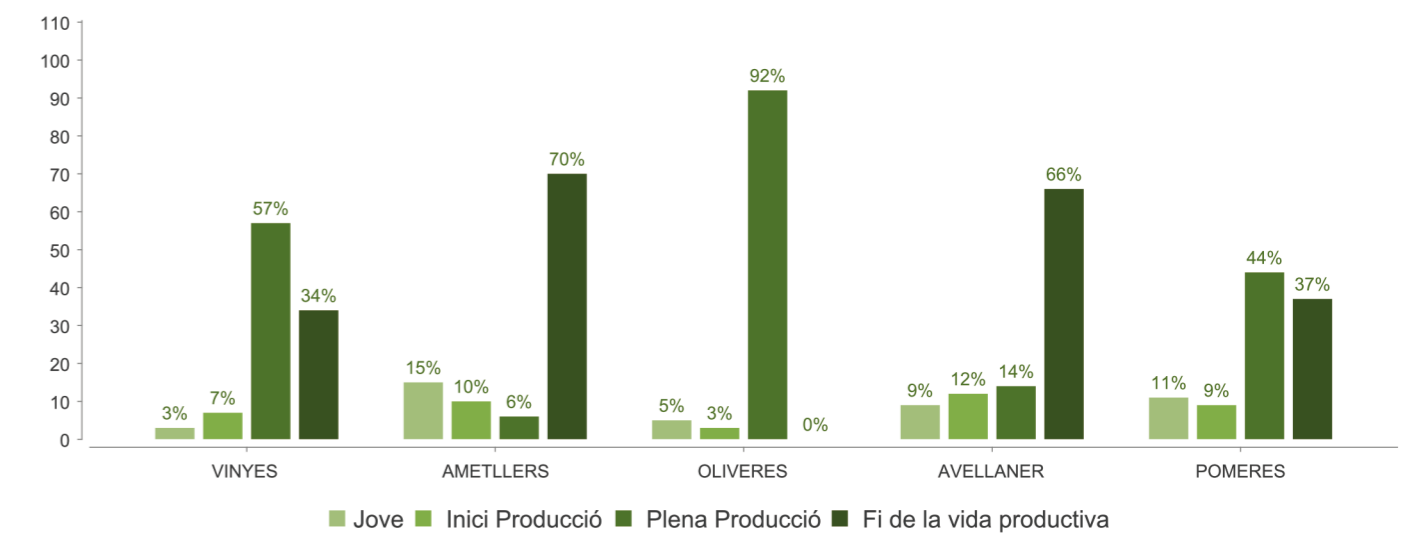
Classificació de les explotacions segons la seva mida



Es calcula la superfície neta declarada per DUN com la suma de la superfície neta de tots els recintes productius declarats. *Mitjana d'edat dels sol·licitants.

Classificació de les explotacions agràries segons la fase productiva

% Superfície declarada



Crèdits elaborats per l'equip tècnic de la federació.